

Repræsentantskabsmøde
29. maj 2008

Landsbysamvirket
- i Skanderborg Kommune

Program

- Velkommen og status fra Landsbysamvirket
- Kommuneplan 2009
 - Indledning v/borgmester Jens Grønlund
 - Processen for Kommuneplan 2009 v/planchef Bente Hornbæk
 - Processen i den enkelte landsby v/Helle Hagen Blæsbjerg
 - Rammer for arbejdet med Kommuneplan 2009 og udviklingsplaner
- Det videre arbejde
- Eventuelt

Status for Landsbysamvirket

- Stiftende generalforsamling 31. januar 2008
- Holdt indlæg på høringsmødet for planstrategien om landsbyerne 5. marts 2008
- Lært hinanden at kende, drøftet arbejds-opgaver og delt opgaver ud til de enkelte
- Høringssvar til:
 - Planstrategien
 - Integrationspolitik for Skanderborg Kommune
- Arbejdet med hjemmesiden – forhåbentlig fået den gjort bedre
- Forberedt mødet i aften og en hel masse ”små sager”

Kommuneplan 2009

Landsbyens historie

- Har eksisteret som boform i mere end 6000 år i Danmark og har sin egen identitet
- Landsbyen gennem tiden:
 - Stenalderen
 - Middelalderen
 - "Oplysningstidens" landsbyer
 - "Industrialiseringens" landsbyer
 - "Efterkrigstidens" landsbyer

Landsbyens fremtid

- Landsbyen i dag – fungerer primært som boligområde
- Den ”usynlige” landsby – er en særlig livsform og har sin egen identitet – men kan opleves som identitetsløse for udefra kommende
- God kontakt til landskabet – landsbyen og landskabet er tæt forbundet og landskabet spiller en vigtig rolle i landsbyen
- Landsbyen har nogle kvaliteter
- Landsbyen skal være en del af det moderne samfund – vi skal være ”interessante”

Hvilke landsbyer er der?

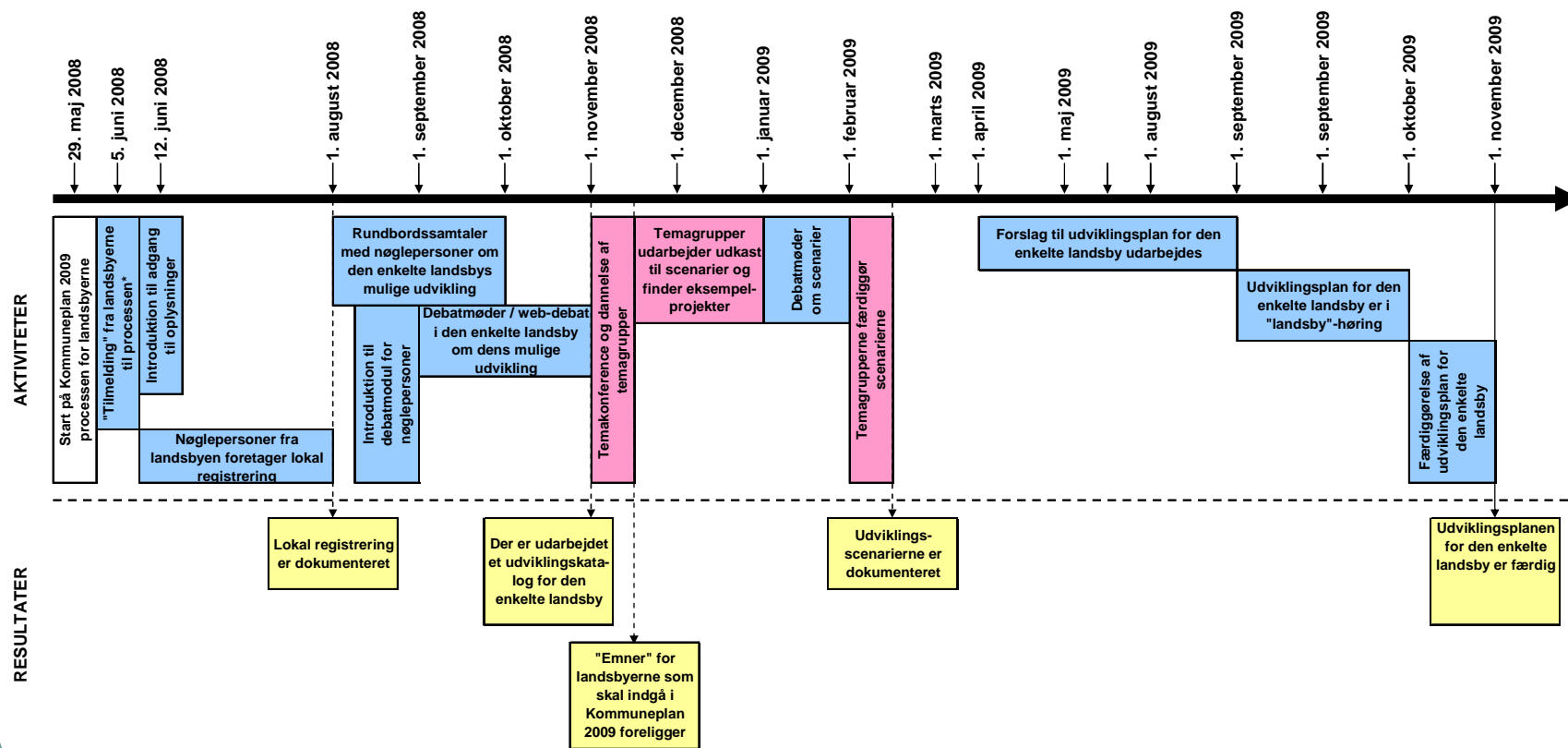
	Folketal	Folketal	Vækst	Vækst	Vækst	
	1. januar 2006	1. januar 2007	Personer	%	Landsgenne msnit	<u>Listet efter vækst</u>
→ Gammel Rye	1219	1290	71	5,8		Hårby
→ Virring	879	915	36	4,1		Tebstrup
→ Stjær	816	851	35	4,3		Voerladegård
→ Tebstrup	576	632	56	9,7		Sjelle
→ Voerladegård	553	593	40	7,2		Gammel Rye
→ Herskind	561	588	27	4,8		Herskind
→ Hylke	373	374	1	0,3		Stjær
→ Sjelle	299	317	18	6,0		Virring
→ Skjørring	301	307	6	2,0		Nørre Vissing
→ Alken	259	258	-1	-0,4		Skjørring
→ Storning	238	237	-1	-0,4		Hylke
→ Nørre Vissing	231	236	5	2,2		Alken
→ Blegind	246	232	-14	-5,7		Storning
→ Fruering	231	222	-9	-3,9		Fruering
→ Hårby	199	221	22	11,1		Blegind
Laven	9	12				
Landsbyer i alt	6990	7285	295	4,2	0,6	

Den tilsvarende vækst i byerne er 0,9 % og 30,6 % af befolkningen i Skanderborg Kommune bor uden for byerne

Hvilke mindre landsbyer er der?

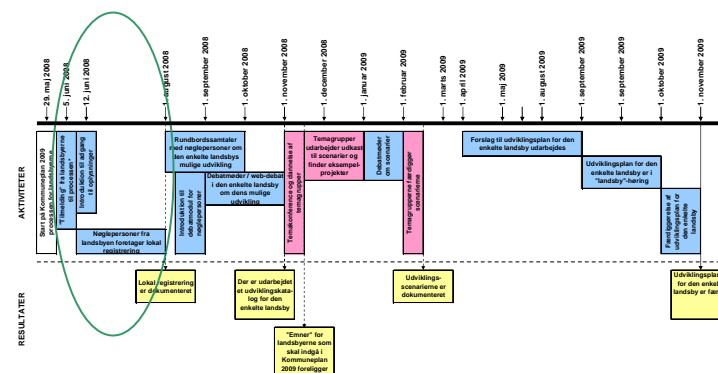
- Adslev
- Alling
- Bjedstrup
- Boes
- Dørup
- Ejer
- Firgårde
- Foerlev
- Fremad
- Gjesing
- Gl. Gjesing
- Glarbo
- Hvolbæk
- Høver
- Javngyde
- Jeksen
- Mesing
- Ousted
- Riis
- Skivholme
- Svejstrup
- Søballe
- Tørring
- Tulstrup
- Tåning
- Veng
- Vitved

Tidsplan og aktivitetsliste



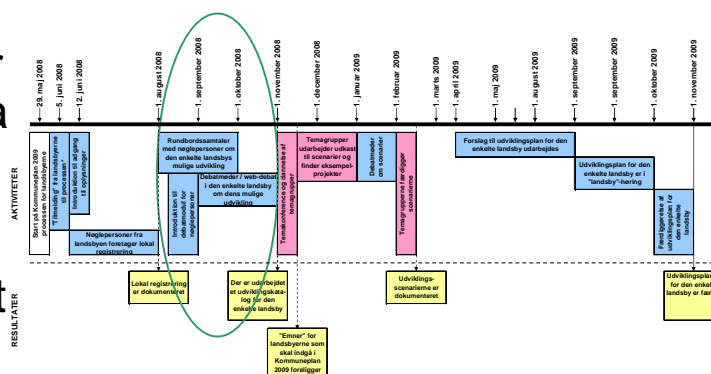
Fase 1: Lokal registrering af de enkelte landsbyer

- Tilmelding til Helle.Bay@skanderborg.dk senest den 5. juni 2008
- Landsbyen udpeger 5 – 7 nøglepersoner, som skal gennemføre registreringen
- Introduktion til GIS-værktøjer og hvad det er der skal registreres den 12. juni 2008, kl. 17 på Rådhuset i Skanderborg
- Nøglepersoner gennemfører registreringen af deres landsby og tilhørende opland i juni og juli og dokumenterer den i et word-dokument, som tilsendes fra Skanderborg Kommune

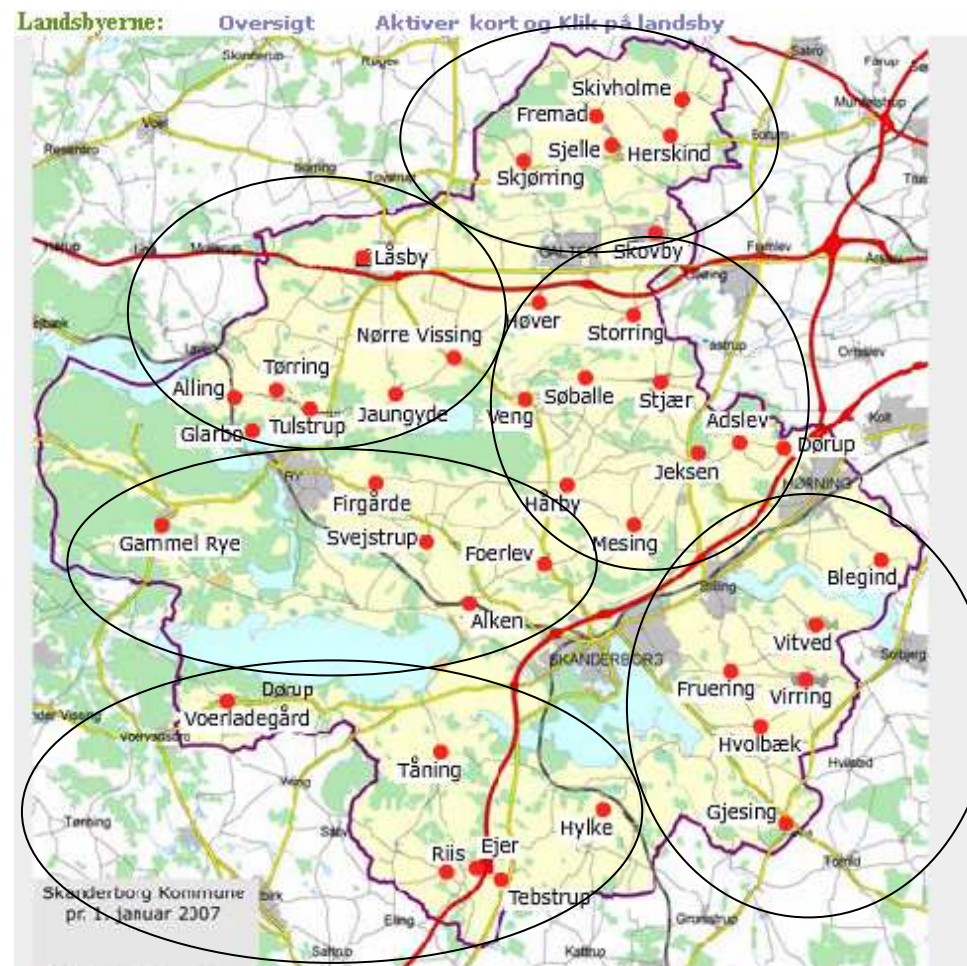


Fase 2: Scenarier for udvikling af den enkelte landsby

- Nøglepersoner fra de enkelte landsbyer deltager i rundbordssamtaler, hvor også medarbejdere fra Skanderborg Kommune og Landsbysamvirket deltager. Vi forestiller os, at samle landsbyerne i nogle grupper og holde et møde med gruppen, hvor hver enkelt landsby arbejder med sin egen landsby – Skanderborg Kommune og Landsbysamvirket indkalder til møderne inden sommerferien
- Nøglepersonerne afholder debatmøder / webdebat i deres landsbyer og hvis det er muligt deltager en repræsentant fra Landsbysamvirket gerne i disse møder
- Efter debatmøderne udarbejder nøglepersonerne et udviklingskatelog for deres landsby i et word-dokument, som tilsendes fra Skanderborg Kommune

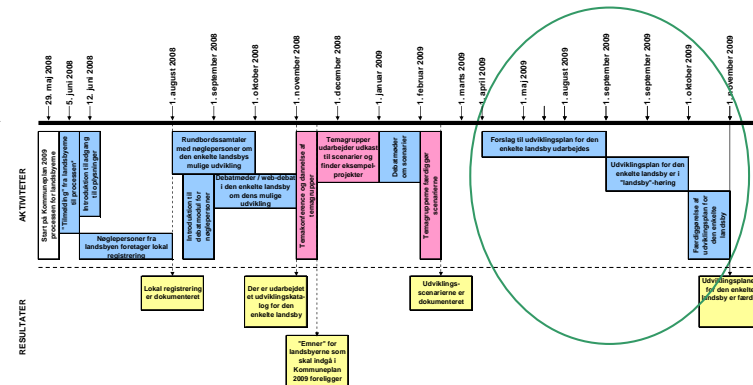


Kort med landsbyer



Fase 4: Udviklingsplaner

- Nøglepersonerne arbejder videre sammen med deres landsby om, at få udarbejdet en udviklingsplan
- Udkast til landsbyens udviklingsplan sendes i "landsby"-høring
- Nøglepersonerne færdiggør udviklingsplanen for deres landsby og dokumenterer den i et word-dokument, som tilsendes fra Skanderborg Kommune
- Skanderborg Kommune's nye byråd modtager en pakke med udviklingsplaner for alle kommunens landsbyer



Udviklingsplan – hvad er det?

- Beskrivelse af landsbyens:
 - Historie
 - Kvaliteter
 - Natur
 - Fritid og Kultur
 - Bosætning
 - Erhvervsliv
 - Et billede af fremtiden om 5 og 20 år

Landsbyerne: Oversigt Aktiver kort og Klik på landsby



Landsbysamvirket

Vision

Levende landsbyer og liv på landet

Mission

Landsbysamvirket vil medvirke til en bæredygtig udvikling af landsbyerne og det åbne land gennem et forpligtigende samarbejde mellem Skanderborg Kommune og landsbyerne på en sådan måde, at landsbyerne og det åbne lands særlige karakteristika fastholdes.

Gennem Landsbysamvirket udveksler landsbyerne ideer og erfaringer vedrørende landsbyforhold og bidrager til det generelle kendskab til landsbyernes forhold.